北海道の道路情報総合案内サイト

北の道ナビ

CERI COLD REGION
国立研究開発法人
土木研究所　寒地土木研究所
Civil Engineering Research Institute for Cold Region

地域景観ユニットの取り組み

「北の道ナビ」は、道路における安全・安心・快適な移動を支援する情報提供技術に関する研究の一環として1999年に開設されました。北海道内の道路情報を総合案内するポータルサイトとして運用され、様々な機関の道路関連情報がシームレスに入手できます。

●距離と時間検索　外部サイト

目的地と出発地を指定するだけで、その距離と所要時間を自動計算します。通過するルートやルート上の通行止め情報、峠情報のほか、景観情報や「道の駅」の情報もお知らせします。

▲検索結果画面

北の道ナビ　トップページ

●各言語版「北の道ナビ」

「北の道ナビ」には、英語版、韓国語版、中国語(簡体字)、中国語(繁体字)の各国語版があり、道内レンタカー観光を検討されている海外の方などからも利用されています。

●ドライブマップ

北海道のロードマップを各種掲載しています。地図からは、「道の駅」や各市町村のウェブサイトにアクセスすることができます。

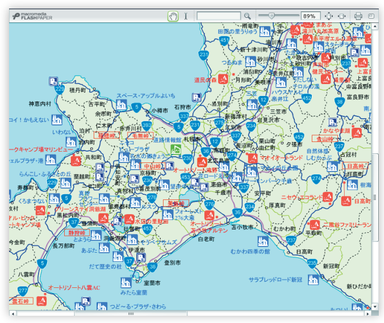

●カントリーサイン情報

北の道では、北海道内179市町村のカントリーサイン情報を見ることが出来ます。

●北の道再発見 / 素敵な北の道

「北の道再発見」では、広域観光ルートの紹介など、北海道内のドライブ観光に役立つ各種情報を掲載しています。また、「素敵な北の道」では、北海道各地の素敵な道の風景を紹介しています。

●道路情報　外部サイト

各道路管理者が提供する道路情報サイトにアクセスすることができます。

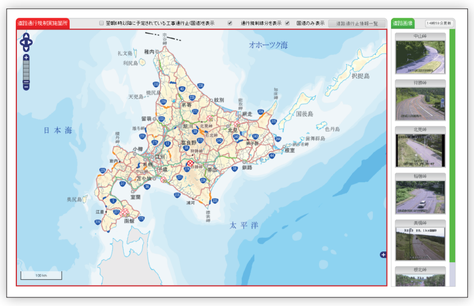

▲国道･道道の通行止め情報

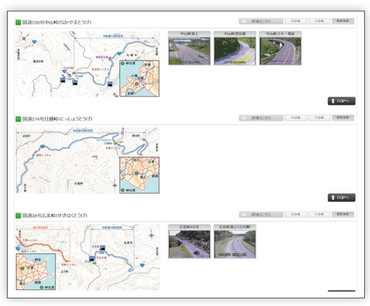

▲ライブカメラ画像

▲画像の詳細情報

●アンケート等

「北の道ナビ」では、アンケートの実施やメールでの意見聴取等を通じて、道路情報の提供方法に関する研究･検討のほか、コンテンツ&サービスの向上等に役立てています。

二次元コードからアクセスいただくか、次のURLをご入力下さい。

URL http://n-rd.jp/

For winter / 冬期情報

「北の道ナビ」では、道路利用者に向けて冬期間の安全･安心に役立つ様々な情報提供を行っています。

吹雪の視界情報

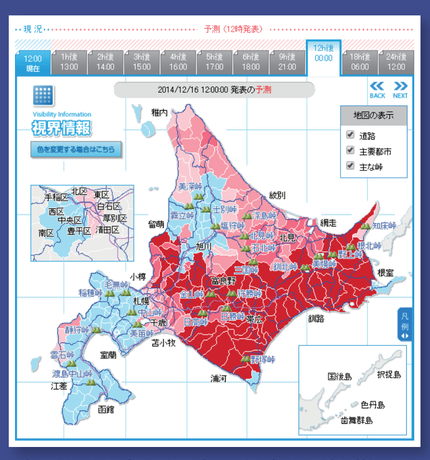

吹雪による視界不良の程度を5段階に評価し、北海道221エリアに色分け表示します。現況と24時間先までの予測情報を提供します。

吹雪の視界情報

URL http://northern-road.jp/navi/touge/fubuki.htm

吹雪の投稿情報

マップ形式での表示

一般市民からの投稿による吹雪情報を提供します。

峠情報

全道の主な峠のライブカメラ画像を一覧できるほか、「道路の走りやすさ」や「雪の期間」など、各峠の情報を知ることができます。降雪期の路面状況や気象状況の確認などに利用いただいています。

冬道運転ガイド

冬道運転の注意点や、吹雪による視程障害の発生しやすい条件など、冬期道路特有の情報を掲載しています。冬期間のより安全で快適なドライブにお役立て下さい。

メール配信サービス



事前にメールアドレス、配信条件を登録いただくことで、条件に応じて、視界不良の予測をメールでお知らせします。